

Филиал публично-правовой компании "Роскадастр" по Москве

полное наименование органа регистрации прав

Выписка из Единого государственного реестра недвижимости об объекте недвижимости

Сведения о характеристиках объекта недвижимости

На основании запроса от 15.03.2023, поступившего на рассмотрение 15.03.2023, сообщаем, что согласно записям Единого государственного реестра недвижимости:

Раздел 1 Лист 1

Земельный участок			
вид объекта недвижимости			
Лист № 1 раздела 1	Всего листов раздела 1: 4	Всего разделов: 7	Всего листов выписки: 15
16.03.2023г. № КУВИ-001/2023-63356850			
Кадастровый номер:	77:01:0003022:4925		
Номер кадастрового квартала:	77:01:0003022		
Дата присвоения кадастрового номера:	02.09.2022		
Ранее присвоенный государственный учетный номер:	данные отсутствуют		
Адрес:	Российская Федерация, город Москва, внутригородская территория муниципальный округ Басманный, улица Нижняя Красносельская, земельный участок 35/49		
Площадь:	3130 +/- 20		
Кадастровая стоимость, руб.:	270816364		
Кадастровые номера расположенных в пределах земельного участка объектов недвижимости:	77:01:0003022:1024, 77:01:0003022:2531		
Кадастровые номера объектов недвижимости, из которых образован объект недвижимости:	данные отсутствуют		
Кадастровые номера образованных объектов недвижимости:	данные отсутствуют		
Категория земель:	Земли населенных пунктов		
Виды разрешенного использования:	<p>Деловое управление. Размещение объектов капитального строительства с целью размещения объектов управленческой деятельности, не связанной с государственным или муниципальным управлением и оказанием услуг, а также с целью обеспечения совершения сделок, не требующих передачи товара в момент их совершения между организациями, в том числе биржевая деятельность (за исключением банковской и страховой деятельности) (4.1). Магазины. Размещение объектов капитального строительства, предназначенных для продажи товаров, торговая площадь которых составляет до 5 000 кв. м (4.4). Общественное питание. Размещение объектов капитального строительства в целях устройства мест общественного питания (рестораны, кафе, столовые, закусочные, бары) (4.6). Гостиничное обслуживание. Размещение гостиниц (4.7).</p>		
Сведения о кадастровом инженере:	образованием земельного участка и частей земельного участка из земель, находящихся в государственной или муниципальной собственности, расположенного: Российская Федерация, город Москва, внутригородская территория муниципальный округ Басманный, улица Нижняя Красносельская, земельный участок 35/49, 10/2021-МП, 2021-11-19		

полное наименование должности	подпись	инициалы, фамилия
-------------------------------	---------	-------------------

М.П.

Земельный участок			
вид объекта недвижимости			
Лист № 2 раздела 1	Всего листов раздела 1: 4	Всего разделов: 7	Всего листов выписки: 15
16.03.2023г. № КУВИ-001/2023-63356850			
Кадастровый номер:		77:01:0003022:4925	
Сведения о лесах, водных объектах и об иных природных объектах, расположенных в пределах земельного участка:	данные отсутствуют		
Сведения о том, что земельный участок полностью расположен в границах зоны с особыми условиями использования территории, территории объекта культурного наследия, публичного сервитута:	<p>Земельный участок полностью расположен в границах зоны с реестровым номером 77:01-6.334 от 18.01.2021, ограничение использования земельного участка в пределах зоны: Режим использования земель установлен в соответствии с: Постановлением Правительства Москвы № 545 от 07.07.1998, Федеральным законом от 25.06.2002 № 73-ФЗ "Об объектах культурного наследия (памятниках истории и культуры) народов Российской Федерации", вид/наименование: Зона регулирования застройки № 1, тип: Зона охраны объекта культурного наследия, решения: 1. дата решения: 07.07.1998, номер решения: 545, наименование ОГВ/ОМСУ: Правительство Москвы 2. дата решения: 03.11.2020, номер решения: 713, наименование ОГВ/ОМСУ: Департамент культурного наследия города Москвы Земельный участок полностью расположен в границах зоны с реестровым номером 77:02-6.273 от 27.01.2021, ограничение использования земельного участка в пределах зоны: Режим использования земель установлен в соответствии с: Постановлением Правительства Москвы № 545 от 07.07.1998, Федеральным законом от 25.06.2002 № 73-ФЗ "Об объектах культурного наследия (памятниках истории и культуры) народов Российской Федерации", вид/наименование: Зона охраняемого культурного слоя № 1, тип: Зона охраны объекта культурного наследия, решения: 1. дата решения: 26.11.2020, номер решения: 818, наименование ОГВ/ОМСУ: Правительство Москвы 2. дата решения: 26.11.2020, номер решения: 818, наименование ОГВ/ОМСУ: Департамент культурного наследия города Москвы Земельный участок полностью расположен в границах зоны с реестровым номером 77:01-8.383 от 24.10.2019, ограничение использования земельного участка в пределах зоны: Режим использования земель утвержден: Приказом Департамента культурного наследия города Москвы № 879 от 12.11.2018, вид/наименование: Село Елох (Елохово) (место древнего поселения с зоной культурного слоя), XIV-XVII вв. н.э., тип: Территория объекта культурного наследия, дата решения: 12.11.2018, номер решения: 879, наименование ОГВ/ОМСУ: Департамент культурного наследия города Москвы Земельный участок полностью расположен в границах зоны с реестровым номером 77:01-8.792 от 26.12.2018, ограничение использования земельного участка в пределах зоны: Режим использования земель утвержден: Приказом Департамента культурного наследия города Москвы № 879 от 12.11.2018, Федеральным законом № 73-ФЗ от 25.06.2002, вид/наименование: "Село Елох (Елохово) (место древнего поселения с зоной культурного слоя)", XIV-XVII вв., тип: Территория объекта культурного наследия, решения: 1. дата решения: 12.11.2018, номер решения: 879, наименование ОГВ/ОМСУ: Департамент культурного наследия города Москвы 2. дата решения: 25.06.2002, номер решения: 73-ФЗ, наименование ОГВ/ОМСУ: Правительство Российской Федерации</p>		
Сведения о том, что земельный участок расположен в границах особой экономической зоны, территории опережающего социально-экономического развития, зоны территориального развития в Российской Федерации, игровой зоны:	данные отсутствуют		

полное наименование должности	подпись	инициалы, фамилия

М.П.

Земельный участок			
вид объекта недвижимости			
Лист № 3 раздела 1	Всего листов раздела 1: 4	Всего разделов: 7	Всего листов выписки: 15
16.03.2023г. № КУВИ-001/2023-63356850			
Кадастровый номер:	77:01:0003022:4925		
Сведения о том, что земельный участок расположен в границах особо охраняемой природной территории, охотничьих угодий, лесничеств:	данные отсутствуют		
Сведения о результатах проведения государственного земельного надзора:	данные отсутствуют		
Сведения о расположении земельного участка в границах территории, в отношении которой утвержден проект межевания территории:	Земельный участок располагается в границах территории, в отношении которой утвержден проект межевания территории 23.09.2021, 41917		
Условный номер земельного участка:	11		
Сведения о принятии акта и (или) заключении договора, предусматривающих предоставление в соответствии с земельным законодательством исполнительным органом государственным органом власти или органом местного самоуправления, находящегося в государственной или муниципальной собственности земельного участка для строительства наемного дома социального использования или наемного дома коммерческого использования:	данные отсутствуют		
Сведения о том, что земельный участок или земельные участки образованы на основании решения об изъятии земельного участка и (или) расположенного на нем объекта недвижимости для государственных или муниципальных нужд:	данные отсутствуют		
Сведения о том, что земельный участок образован из земель или земельного участка, государственная собственность на которые не разграничена:	Земельный участок образован из земель или земельного участка, государственная собственность на которые не разграничена. В соответствии с Федеральным законом от 25 октября 2001 г. № 137-ФЗ "О введении в действие Земельного кодекса Российской Федерации" орган Департамент городского имущества города Москвы уполномочен на распоряжение таким земельным участком.		
Сведения о наличии земельного спора о местоположении границ земельных участков:	данные отсутствуют		
Статус записи об объекте недвижимости:	Сведения об объекте недвижимости имеют статус "актуальные"		
Особые отметки:	Для данного земельного участка обеспечен доступ посредством земельного участка (земельных участков) с кадастровым номером (кадастровыми номерами): 77:01:0003022:31. Сведения об ограничениях права на объект недвижимости, обременениях данного объекта, не зарегистрированных в реестре прав, ограничений прав и обременений недвижимого имущества: вид ограничения (обременения): ограничения прав на земельный участок, предусмотренные статьей 56 Земельного		

полное наименование должности	подпись	инициалы, фамилия
-------------------------------	---------	-------------------

М.П.

Земельный участок			
вид объекта недвижимости			
Лист № 4 раздела 1	Всего листов раздела 1: 4	Всего разделов: 7	Всего листов выписки: 15
16.03.2023г. № КУВИ-001/2023-63356850			
Кадастровый номер:		77:01:0003022:4925	
		<p>кодекса Российской Федерации; срок действия: с 02.09.2022; реквизиты документа-основания: постановление от 07.07.1998 № 545 выдан: Правительство Москвы ; распоряжение от 03.11.2020 № 713 выдан: Департамент культурного наследия города Москвы. вид ограничения (обременения): ограничения прав на земельный участок, предусмотренные статьей 56 Земельного кодекса Российской Федерации; срок действия: с 02.09.2022; реквизиты документа-основания: постановление от 26.11.2020 № 818 выдан: Правительство Москвы; распоряжение от 26.11.2020 № 818 выдан: Департамент культурного наследия города Москвы. вид ограничения (обременения): ограничения прав на земельный участок, предусмотренные статьей 56 Земельного кодекса Российской Федерации; срок действия: с 02.09.2022; реквизиты документа-основания: приказ Департамента культурного наследия города Москвы от 12.11.2018 № 879 выдан: Департамент культурного наследия города Москвы. вид ограничения (обременения): ограничения прав на земельный участок, предусмотренные статьей 56 Земельного кодекса Российской Федерации; срок действия: с 02.09.2022; реквизиты документа-основания: приказ Департамента культурного наследия города Москвы от 12.11.2018 № 879 выдан: Департамент культурного наследия города Москвы; федеральный закон от 25.06.2002 № 73-ФЗ выдан: Правительство Российской Федерации. Земельный участок подлежит снятию с государственного кадастрового учета по истечении пяти лет со дня его государственного кадастрового учета, если на него не будут зарегистрированы права. Граница земельного участка пересекает границы земельных участков (земельного участка) с кадастровыми номерами (кадастровым номером) 77:01:0003022:11. Сведения, необходимые для заполнения раздела: 2 - Сведения о зарегистрированных правах, отсутствуют.</p>	
Получатель выписки:		Золотарев Евгений Алексеевич	

полное наименование должности	подпись	инициалы, фамилия

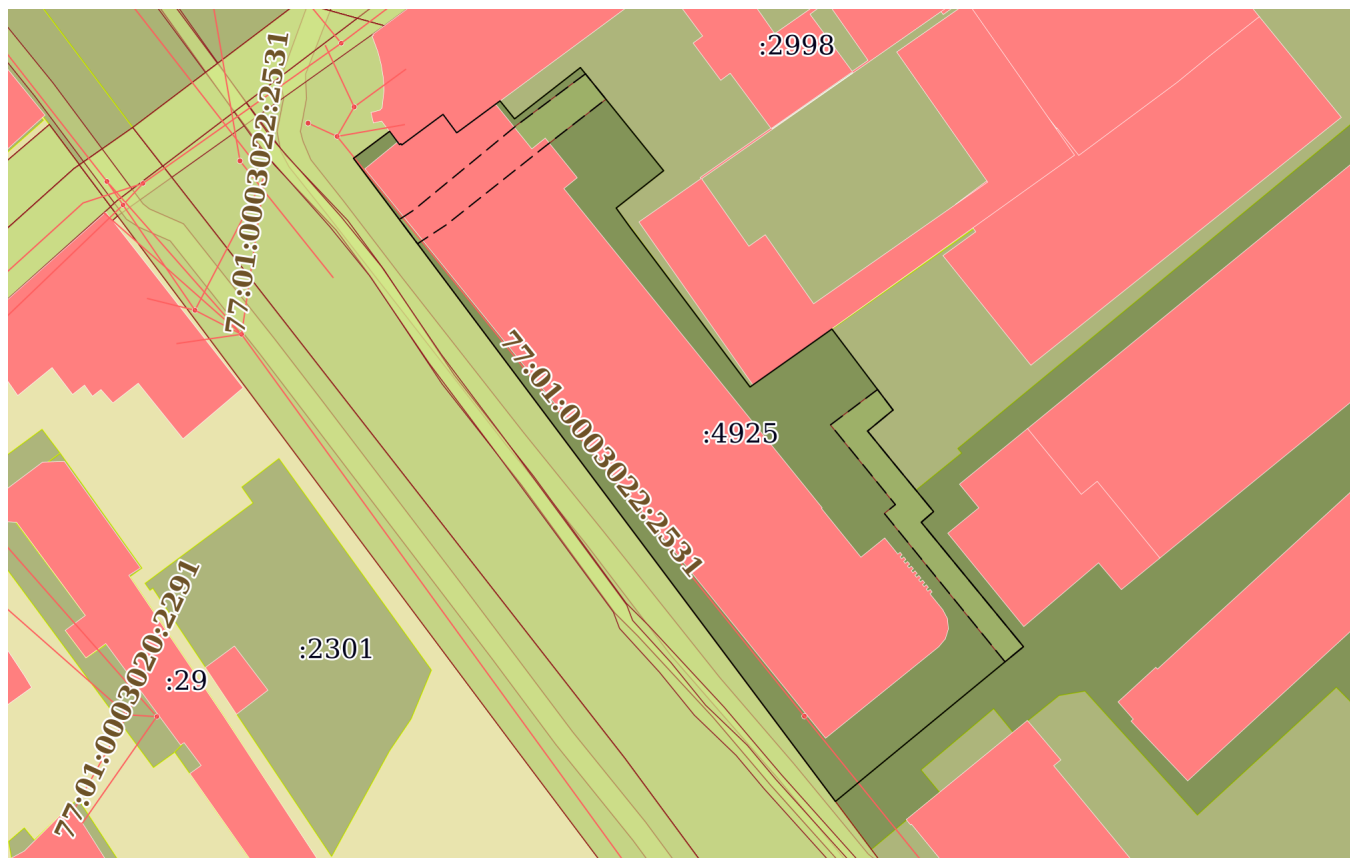
М.П.

Выписка из Единого государственного реестра недвижимости об объекте недвижимости

Описание местоположения земельного участка

Земельный участок			
вид объекта недвижимости			
Лист № 1 раздела 3	Всего листов раздела 3: 1	Всего разделов: 7	Всего листов выписки: 15
16.03.2023г. № КУВИ-001/2023-63356850			
Кадастровый номер:		77:01:0003022:4925	

План (чертеж, схема) земельного участка



Масштаб 1:1000	Условные обозначения:	
----------------	-----------------------	--

полное наименование должности	подпись	инициалы, фамилия
-------------------------------	---------	-------------------

М.П.

## Выписка из Единого государственного реестра недвижимости об объекте недвижимости

## Описание местоположения земельного участка

Земельный участок			
вид объекта недвижимости			
Лист № 1 раздела 3.1	Всего листов раздела 3.1: 2	Всего разделов: 7	Всего листов выписки: 15
16.03.2023г. № КУВИ-001/2023-63356850			
Кадастровый номер:		77:01:0003022:4925	

Описание местоположения границ земельного участка							
№ п/п	Номер точки		Дирекционный угол	Горизонтальное положение, м	Описание закрепления на местности	Кадастровые номера смежных участков	Сведения об адресах правообладателей смежных земельных участков
	начальная	конечная					
1	2	3	4	5	6	7	8
1	1.1.1	1.1.2	142°56.7`	13.61	-	77:01:0003022:11	данные отсутствуют
2	1.1.2	1.1.3	230°29.5`	4.43	-	77:01:0003022:11	данные отсутствуют
3	1.1.3	1.1.4	140°50.7`	5.42	-	77:01:0003022:11	данные отсутствуют
4	1.1.4	1.1.5	140°33.6`	4.82	-	77:01:0003022:11	данные отсутствуют
5	1.1.5	1.1.6	140°32.9`	3.73	-	77:01:0003022:2994, 77:01:0003022:11	данные отсутствуют
6	1.1.6	1.1.7	229°5.2`	2.18	-	77:01:0003022:2994, 77:01:0003022:11	данные отсутствуют
7	1.1.7	1.1.8	140°36.1`	21.59	-	77:01:0003022:2994, 77:01:0003022:11	данные отсутствуют
8	1.1.8	1.1.9	230°40.6`	1.22	-	77:01:0003022:2994, 77:01:0003022:11	данные отсутствуют
9	1.1.9	1.1.10	230°31.6`	31.43	-	77:01:0003022:2994, 77:01:0003022:11	данные отсутствуют
10	1.1.10	1.1.11	323°9.7`	107.74	-	77:01:0003022:11, 77:01:0003022:31	данные отсутствуют
11	1.1.11	1.1.12	53°12.4`	6.04	-	77:01:0003022:11, 77:01:0003022:31	данные отсутствуют
12	1.1.12	1.1.13	143°23.2`	2.23	Стена здания	77:01:0003022:11	данные отсутствуют
13	1.1.13	1.1.14	52°35.7`	0.21	Стена здания	77:01:0003022:11	данные отсутствуют
14	1.1.14	1.1.15	142°35.7`	0.21	Стена здания	77:01:0003022:11	данные отсутствуют
15	1.1.15	1.1.16	53°26.8`	6.88	Стена здания	77:01:0003022:11	данные отсутствуют
16	1.1.16	1.1.17	143°28.0`	3.07	Стена здания	77:01:0003022:11	данные отсутствуют

полное наименование должности	подпись	инициалы, фамилия

М.П.

Земельный участок			
вид объекта недвижимости			

Лист № 2 раздела 3.1	Всего листов раздела 3.1: 2	Всего разделов: 7	Всего листов выписки: 15
----------------------	-----------------------------	-------------------	--------------------------

16.03.2023г. № КУВИ-001/2023-63356850

Кадастровый номер: 77:01:0003022:4925

1	2	3	4	5	6	7	8
17	1.1.17	1.1.18	54°27.7'	0.69	Стена здания	77:01:0003022:11	данные отсутствуют
18	1.1.18	1.1.19	53°32.0'	6.53	Стена здания	77:01:0003022:2998, 77:01:0003022:11	данные отсутствуют
19	1.1.19	1.1.20	141°1.4'	3.1	-	77:01:0003022:2998, 77:01:0003022:11	данные отсутствуют
20	1.1.20	1.1.21	52°2.6'	11.19	-	77:01:0003022:2998, 77:01:0003022:11	данные отсутствуют
21	1.1.21	1.1.22	141°5.9'	17.77	-	77:01:0003022:2998, 77:01:0003022:11	данные отсутствуют
22	1.1.22	1.1.23	231°46.3'	8.1	-	77:01:0003022:2998, 77:01:0003022:11	данные отсутствуют
23	1.1.23	1.1.24	144°8.3'	3.29	-	77:01:0003022:2998, 77:01:0003022:11	данные отсутствуют
24	1.1.24	1.1.25	143°5.8'	26.66	-	77:01:0003022:2998, 77:01:0003022:11	данные отсутствуют
25	1.1.25	1.1.26	54°43.7'	8.54	-	77:01:0003022:2998, 77:01:0003022:11	данные отсутствуют
26	1.1.26	1.1.1	54°37.5'	4.91	-	77:01:0003022:2998, 77:01:0003022:11	данные отсутствуют

полное наименование должности	подпись	инициалы, фамилия

М.П.

## Выписка из Единого государственного реестра недвижимости об объекте недвижимости

## Описание местоположения земельного участка

Земельный участок			
вид объекта недвижимости			
Лист № 1 раздела 3.2	Всего листов раздела 3.2: 2	Всего разделов: 7	Всего листов выписки: 15
16.03.2023г. № КУВИ-001/2023-63356850			
Кадастровый номер:		77:01:0003022:4925	

Сведения о характерных точках границы земельного участка				
Система координат МСК Москвы				
Номер точки	Координаты, м		Описание закрепления на местности	Средняя квадратичная погрешность определения координат характерных точек границ земельного участка, м
	X	Y		
1	2	3	4	5
1	12116.35	10928.71	Закрепление отсутствует	0.1
2	12105.49	10936.91	Закрепление отсутствует	0.1
3	12102.67	10933.49	Закрепление отсутствует	0.1
4	12098.47	10936.91	Закрепление отсутствует	0.1
5	12094.75	10939.97	Закрепление отсутствует	0.1
6	12091.87	10942.34	Закрепление отсутствует	0.1
7	12090.44	10940.69	Закрепление отсутствует	0.1
8	12073.76	10954.39	Закрепление отсутствует	0.1
9	12072.99	10953.45	Закрепление отсутствует	0.1
10	12053.01	10929.19	Закрепление отсутствует	0.1
11	12139.24	10864.59	Закрепление отсутствует	0.1
12	12142.86	10869.43	Угол здания	0.1
13	12141.07	10870.76	Угол здания	0.1
14	12141.2	10870.93	Угол здания	0.1
15	12141.03	10871.06	Угол здания	0.1
16	12145.13	10876.59	Угол здания	0.1
17	12142.66	10878.42	Угол здания	0.1
18	12143.06	10878.98	Угол здания	0.1
19	12146.94	10884.23	Стена здания	0.1
20	12144.53	10886.18	Закрепление отсутствует	0.1
21	12151.41	10895	Закрепление отсутствует	0.1
22	12137.58	10906.16	Закрепление отсутствует	0.1

полное наименование должности	подпись	инициалы, фамилия

М.П.



Земельный участок

вид объекта недвижимости

Лист № 2 раздела 3.2

Всего листов раздела 3.2: 2

Всего разделов: 7

Всего листов выписки: 15

16.03.2023г. № КУВИ-001/2023-63356850

Кадастровый номер:

77:01:0003022:4925

1	2	3	4	5
23	12132.57	10899.8	Закрепление отсутствует	0.1
24	12129.9	10901.73	Закрепление отсутствует	0.1
25	12108.58	10917.74	Закрепление отсутствует	0.1
26	12113.51	10924.71	Закрепление отсутствует	0.1
1	12116.35	10928.71	Закрепление отсутствует	0.1

полное наименование должности

подпись

инициалы, фамилия

М.П.

Выписка из Единого государственного реестра недвижимости об объекте недвижимости  
Сведения о частях земельного участка

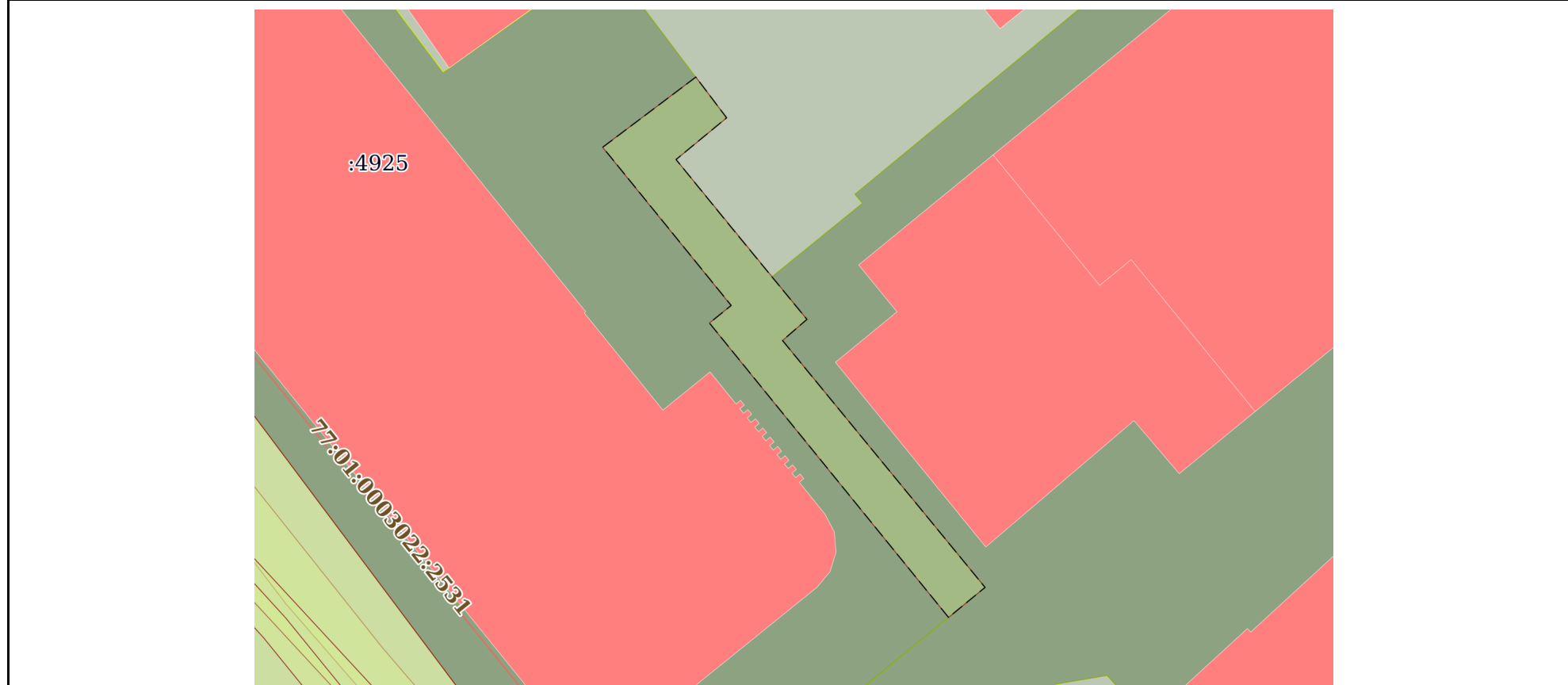
Земельный участок			
вид объекта недвижимости			

Лист № 1 раздела 4	Всего листов раздела 4: 2	Всего разделов: 7	Всего листов выписки: 15
--------------------	---------------------------	-------------------	--------------------------

16.03.2023г. № КУВИ-001/2023-63356850

Кадастровый номер: 77:01:0003022:4925

План (чертеж, схема) части земельного участка      Учетный номер части: 77:01:0003022:4925/1



Масштаб 1:400      Условные обозначения:

полное наименование должности	подпись	инициалы, фамилия

М.П.

Земельный участок

вид объекта недвижимости

Лист № 2 раздела 4

Всего листов раздела 4: 2

Всего разделов: 7

Всего листов выписки: 15

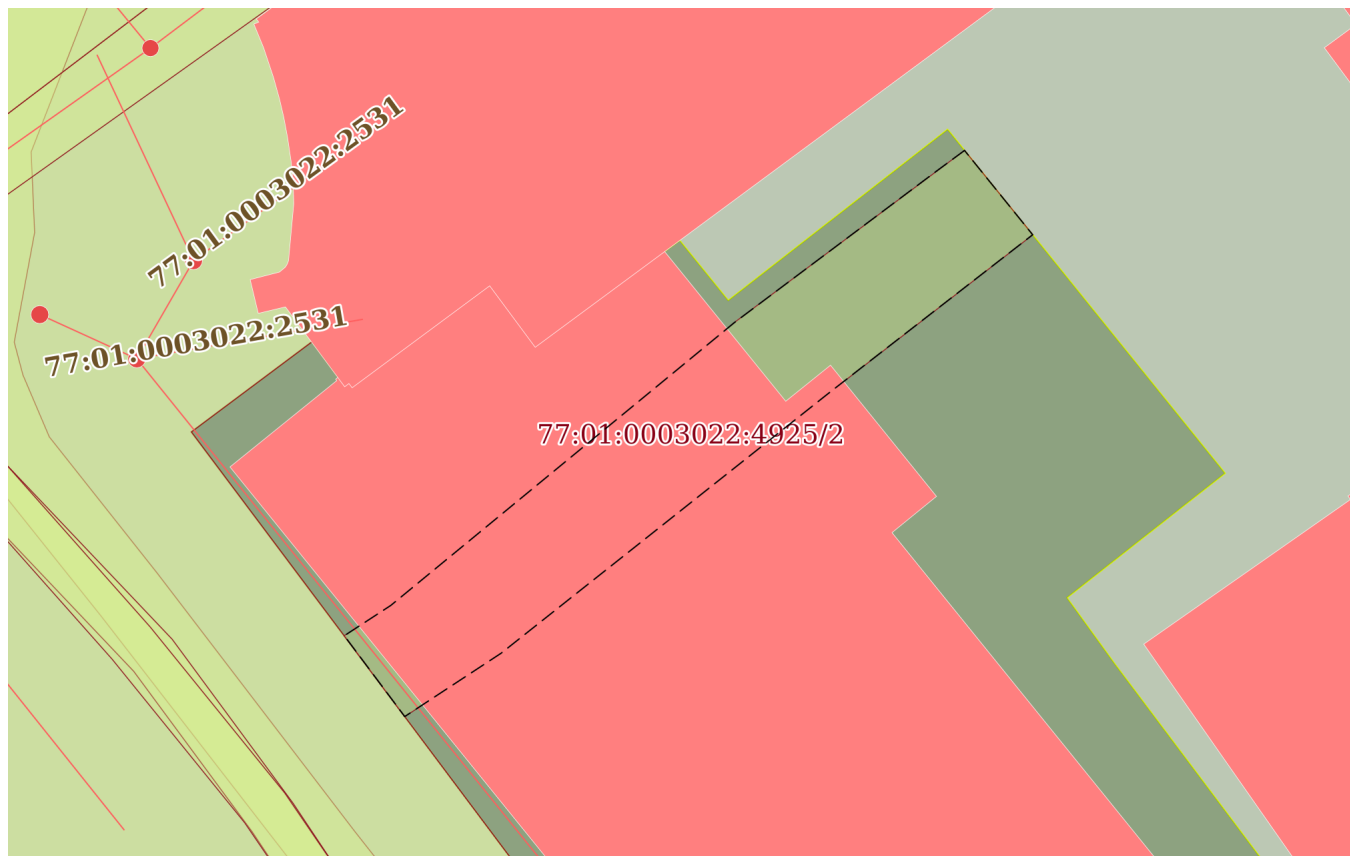
16.03.2023г. № КУВИ-001/2023-63356850

Кадастровый номер:

77:01:0003022:4925

План (чертеж, схема) части земельного участка

Учетный номер части: 77:01:0003022:4925/2



Масштаб 1:300

Условные обозначения:

полное наименование должности

подпись

инициалы, фамилия

М.П.

## Выписка из Единого государственного реестра недвижимости об объекте недвижимости

## Сведения о частях земельного участка

Земельный участок		
вид объекта недвижимости		
Лист № 1 раздела 4.1	Всего листов раздела 4.1: 2	Всего разделов: 7
Всего листов выписки: 15		
16.03.2023г. № КУВИ-001/2023-63356850		
Кадастровый номер:		77:01:0003022:4925
Учетный номер части	Площадь, м2	Содержание ограничения в использовании или ограничения права на объект недвижимости или обременения объекта недвижимости
1	2	3
77:01:0003022:4925/1	151	данные отсутствуют
77:01:0003022:4925/2	140	данные отсутствуют
	Весь	вид ограничения (обременения): ограничения прав на земельный участок, предусмотренные статьей 56 Земельного кодекса Российской Федерации; Срок действия: не установлен; реквизиты документа-основания: постановление от 07.07.1998 № 545 выдан: Правительство Москвы ; распоряжение от 03.11.2020 № 713 выдан: Департамент культурного наследия города Москвы; Содержание ограничения (обременения): Режим использования земель установлен в соответствии с: Постановлением Правительства Москвы № 545 от 07.07.1998, Федеральным законом от 25.06.2002 № 73-ФЗ "Об объектах культурного наследия (памятниках истории и культуры) народов Российской Федерации"; Реестровый номер границы: 77:01-6.334; Вид объекта реестра границ: Зона с особыми условиями использования территории; Вид зоны по документу: Зона регулирования застройки № 1; Тип зоны: Зона охраны объекта культурного наследия
	Весь	вид ограничения (обременения): ограничения прав на земельный участок, предусмотренные статьей 56 Земельного кодекса Российской Федерации; Срок действия: не установлен; реквизиты документа-основания: постановление от 26.11.2020 № 818 выдан: Правительство Москвы; распоряжение от 26.11.2020 № 818 выдан: Департамент культурного наследия города Москвы; Содержание ограничения (обременения): Режим использования земель установлен в соответствии с: Постановлением Правительства Москвы № 545 от 07.07.1998, Федеральным законом от 25.06.2002 № 73-ФЗ "Об объектах культурного наследия (памятниках истории и культуры) народов Российской Федерации"; Реестровый номер границы: 77:02-6.273; Вид объекта реестра границ: Зона с особыми условиями использования территории; Вид зоны по документу: Зона охраняемого культурного слоя № 1; Тип зоны: Зона охраны объекта культурного наследия
	Весь	вид ограничения (обременения): ограничения прав на земельный участок, предусмотренные статьей 56 Земельного кодекса Российской Федерации; Срок действия: не установлен; реквизиты документа-основания: приказ Департамента культурного наследия города Москвы от 12.11.2018 № 879 выдан: Департамент культурного наследия города Москвы; Содержание ограничения (обременения): Режим использования земель утвержден: Приказом Департамента культурного наследия города Москвы № 879 от 12.11.2018; Реестровый номер границы: 77:01-8.383; Вид объекта реестра границ: Территория объекта культурного наследия; Вид зоны по документу: Село Елох (Елохово) (место древнего поселения с зоной культурного слоя),

полное наименование должности	подпись	инициалы, фамилия
-------------------------------	---------	-------------------

М.П.

Земельный участок			
вид объекта недвижимости			
Лист № 2 раздела 4.1	Всего листов раздела 4.1: 2	Всего разделов: 7	Всего листов выписки: 15
16.03.2023г. № КУВИ-001/2023-63356850			
Кадастровый номер:		77:01:0003022:4925	
		XIV-XVII вв. н.э.; Тип зоны: Территория объекта культурного наследия	
	Весь	<p>вид ограничения (обременения): ограничения прав на земельный участок, предусмотренные статьей 56 Земельного кодекса Российской Федерации; Срок действия: не установлен; реквизиты документа-основания: приказ Департамента культурного наследия города Москвы от 12.11.2018 № 879 выдан: Департамент культурного наследия города Москвы; федеральный закон от 25.06.2002 № 73-ФЗ выдан: Правительство Российской Федерации; Содержание ограничения (обременения): Режим использования земель утвержден: Приказом Департамента культурного наследия города Москвы № 879 от 12.11.2018, Федеральным законом № 73-ФЗ от 25.06.2002; Реестровый номер границы: 77:01-8.792; Вид объекта реестра границ: Территория объекта культурного наследия; Вид зоны по документу: "Село Елох (Елохово) (место древнего поселения с зоной культурного слоя)", XIV-XVII вв.; Тип зоны: Территория объекта культурного наследия</p>	

полное наименование должности	подпись	инициалы, фамилия

М.П.

Выписка из Единого государственного реестра недвижимости об объекте недвижимости  
Сведения о частях земельного участка

Земельный участок			
вид объекта недвижимости			
Лист № 1 раздела 4.2	Всего листов раздела 4.2: 2	Всего разделов: 7	Всего листов выписки: 15
16.03.2023г. № КУВИ-001/2023-63356850			
Кадастровый номер:		77:01:0003022:4925	

Сведения о характерных точках границы части (частей) земельного участка				
Учетный номер части: 77:01:0003022:4925/1				
Система координат МСК Москвы				
Номер точки	Координаты, м		Описание закрепления на местности	Средняя квадратичная погрешность определения координат характерных точек границ земельного участка, м
	X	Y		
1	2	3	4	5
1	12108.24	10934.83	Закрепление отсутствует	0.1
2	12105.49	10936.91	Закрепление отсутствует	0.1
3	12102.67	10933.49	Закрепление отсутствует	0.1
4	12098.47	10936.91	Закрепление отсутствует	0.1
5	12094.75	10939.97	Закрепление отсутствует	0.1
6	12091.87	10942.34	Закрепление отсутствует	0.1
7	12090.44	10940.69	Закрепление отсутствует	0.1
8	12073.76	10954.39	Закрепление отсутствует	0.1
9	12072.99	10953.45	Закрепление отсутствует	0.1
10	12071.73	10951.92	Закрепление отсутствует	0.1
11	12086.97	10939.53	Закрепление отсутствует	0.1
12	12091.62	10935.75	Закрепление отсутствует	0.1
13	12092.81	10937.22	Закрепление отсутствует	0.1
14	12103.5	10928.53	Закрепление отсутствует	0.1
1	12108.24	10934.83	Закрепление отсутствует	0.1

полное наименование должности	подпись	инициалы, фамилия

М.П.

Земельный участок			
вид объекта недвижимости			

Лист № 2 раздела 4.2	Всего листов раздела 4.2: 2	Всего разделов: 7	Всего листов выписки: 15
----------------------	-----------------------------	-------------------	--------------------------

16.03.2023г. № КУВИ-001/2023-63356850

Кадастровый номер: 77:01:0003022:4925

Сведения о характерных точках границы части (частей) земельного участка

Учетный номер части: 77:01:0003022:4925/2

Система координат МСК Москвы

Номер точки	Координаты, м		Описание закрепления на местности	Средняя квадратичная погрешность определения координат характерных точек границ земельного участка, м
	X	Y		
1	2	3	4	5
1	12150.56	10895.68	Закрепление отсутствует	0.1
2	12147.17	10898.42	Закрепление отсутствует	0.1
3	12141.96	10891.71	Закрепление отсутствует	0.1
4	12140.76	10890.17	Закрепление отсутствует	0.1
5	12130.34	10877.05	Закрепление отсутствует	0.1
6	12127.79	10873.17	Закрепление отсутствует	0.1
7	12131.04	10870.74	Закрепление отсутствует	0.1
8	12132.26	10872.61	Закрепление отсутствует	0.1
9	12143.64	10886.43	Закрепление отсутствует	0.1
10	12149.72	10894.54	Закрепление отсутствует	0.1
1	12150.56	10895.68	Закрепление отсутствует	0.1

полное наименование должности	подпись	инициалы, фамилия
-------------------------------	---------	-------------------

М.П.